











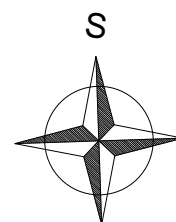


LEGENDA

-  ŘEŠENÉ ÚZEMÍ, ŘEŠENÝ OBJEKT - MAX. VÝŠKA OBJEKTU 27m (STROJOVNA)
-  OKOLNÍ ZÁSTAVBA
-  PŘÍJEZDOVÁ KOMUNIKACE
-  HRANICE POZEMKU-KATASTRÁLNÍ MAPA

LEGENDA INŽENÝRSKÝCH SÍTÍ

-  VEŘEJNÉ OSVĚTLENÍ, OCHRANNÉ PÁSMO 0,5m
-  TEPLOVOD, OCHRANNÉ PÁSMO 2,5m
-  PLYNOVOD NTL, OCHRANNÉ PÁSMO 1m
-  VODOVOD V a k, OCHRANNÉ PÁSMO 1,5m
-  JEDNOTNÁ KANALIZACE SMVaK, OCHRANNÉ PÁSMO 2,5m
-  SDĚLOVACÍ KABEL TELEFONICA, OCHRANNÉ PÁSMO 1,5m
-  PODZEMNÍ VEDENÍ VN DO 35 kV, OCHRANNÉ PÁSMO 1m
-  PODZEMNÍ VEDENÍ NN DO 1kV, OCHRANNÉ PÁSMO 1m



AKCE: "STAVEBNÍ ÚPRAVY - ZATEPLENÍ BYTOVÉHO DOMU"

Místo: Květná 1725/46, Bruntál, parc.č. 4696 v k.ú. Bruntál-město

INVESTOR: Hospodářská správa města Bruntál, Požárníků 10/130, Bruntál

IDEA
PROJEKT spol. s r.o.
PROJEKTOVÁ, INŽENÝRSKÁ A ZNALECKÁ KANCELÁŘ

ZAK.ČÍSLO: ID 660-13/07
DATUM: SRPEN/2016
STUPEŇ DOK.: DPS
MÉRITKO: 1:500

OZN.VÝK.: C.3

HL.INŽ.PROJEKTU
ING.M.BEŠÍK

ZODP.PROJEKTANT
ING.M.HRSTKA

VYPRACOVALA
ING.V.TOMÍČKOVÁ

KOORDINAČNÍ SITUACE

C. Situační výkresy